

Податоци за органот кој го изработува планскиот документ

Назив на планскиот документ	УРБАНИСТИЧКИ ПРОЕКТ ВОН ОПФАТ НА УРБАНИСТИЧКИ ПЛАН СО НАМЕНА Е2.1 - БЕНЗИНСКА СТАНИЦА СО ПРАТЕЧКИ ОБЈЕКТИ НА КП 1972, КП 1975, КП 1976, КП 1977, КП 1978, КП 1979, КП 1980, КП 1981, КП 1982, КП 1983, КП 1984, КП 1985, КП 1986, КП 1987, КП 1988, КП 1989, КП 1990, КП 1991, КП 1992, КП 1993, ДЕЛ ОД КП 5185 И ДЕЛ ОД КП 5206 КО ТАБАНОВЦЕ ОПШТИНА КУМАНОВО
Орган надлежен за изработка на планскиот документ	Трговско друштво за проектирање инженеринг градба и консалтинг ПАРАМЕТАР ДООЕЛ увоз-извоз Скопје
Орган надлежен за донесување на планскиот документ	Министерство за транспорт и врски

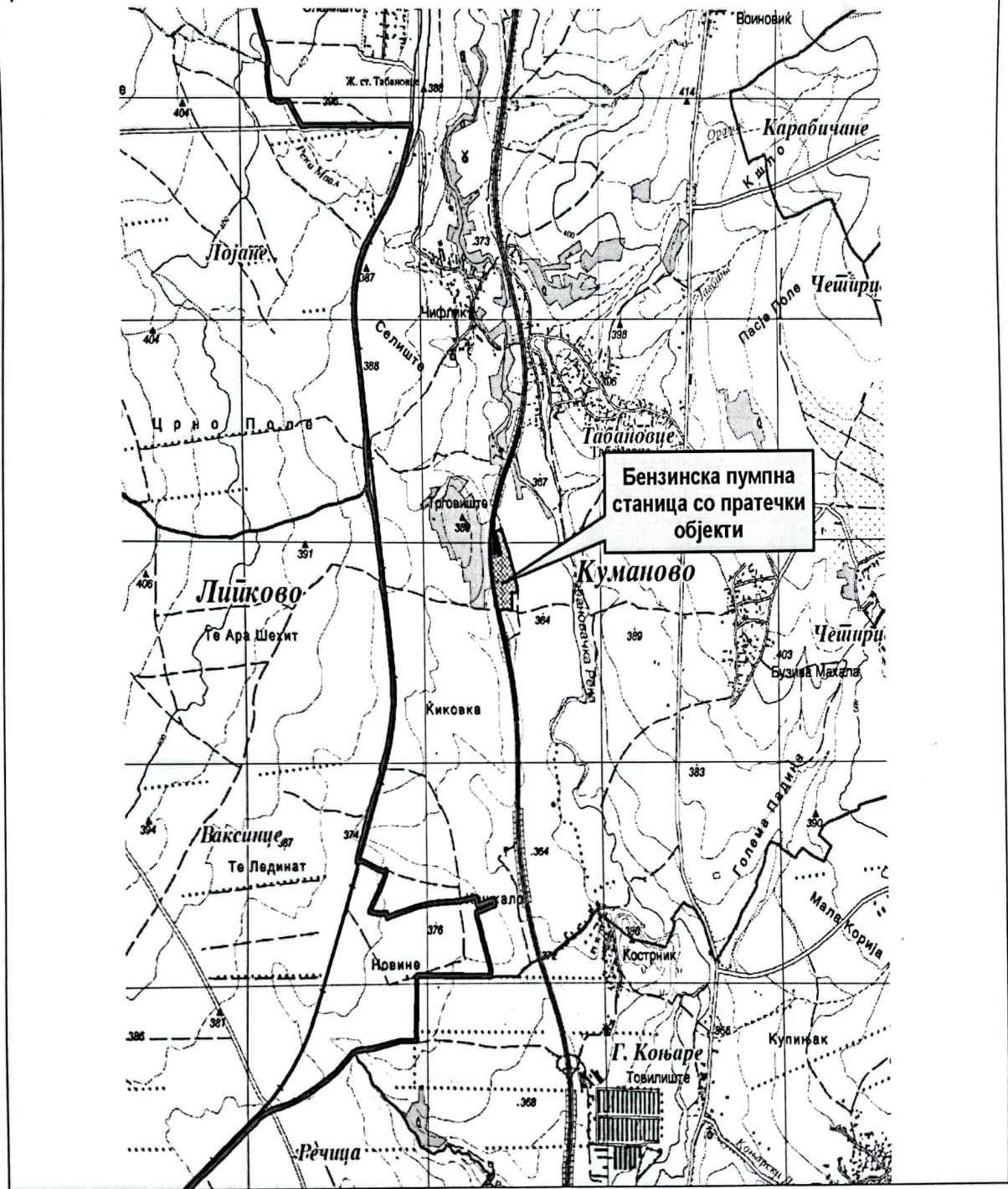
Податоци за изработувачот на планскиот документ

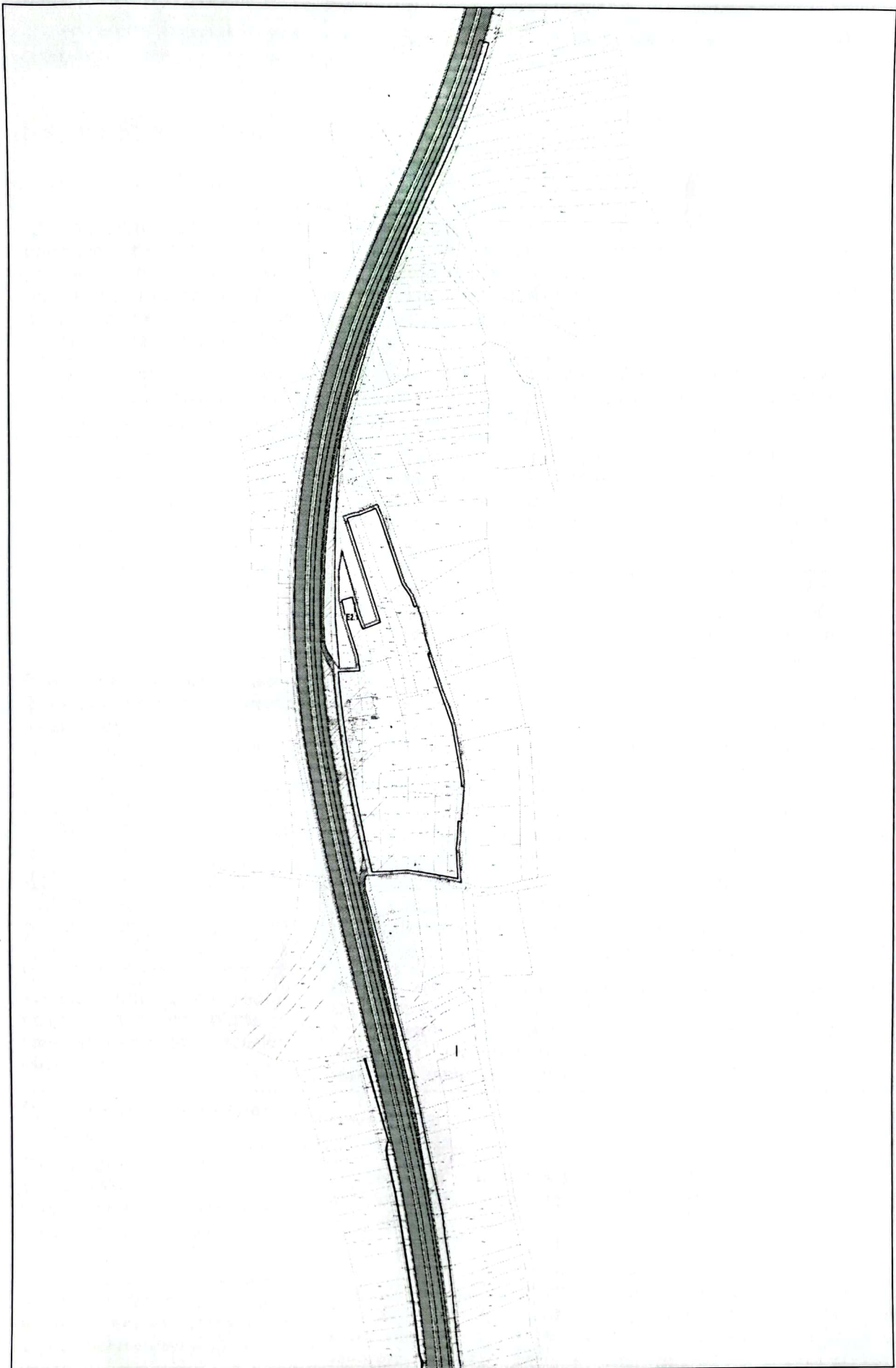
Име на лицето овластено за подготвување на планскиот документ	Методи Хаџи-Андов, диа бр. овл. 0.0583
Назив на работното место	Планер
Контакт податоци за лицето	ул. Мајка Тереза бр. 18/1-1, 1000 Скопје 070/221-278

Основни податоци за планскиот документ
Од што произлегува донесувањето на планскиот документ? (пр. законска обврска или друга одредба)
Урбанистичко проектна документација со која се уредува предметниот проектен опфат е УРБАНИСТИЧКИ ПРОЕКТ ВОН ОПФАТ НА УРБАНИСТИЧКИ ПЛАН СО НАМЕНА Е2.1 - БЕНЗИНСКА СТАНИЦА СО ПРАТЕЧКИ ОБЈЕКТИ НА КП 1972, КП 1975, КП 1976, КП 1977, КП 1978, КП 1979, КП 1980, КП 1981, КП 1982, КП 1983, КП 1984, КП 1985, КП 1986, КП 1987, КП 1988, КП 1989, КП 1990, КП 1991, КП 1992, КП 1993, ДЕЛ ОД КП 5185 И ДЕЛ ОД КП 5206 КО ТАБАНОВЦЕ ОПШТИНА КУМАНОВО. Истата се изработува врз основа на член 58, став (6) од Законот за урбанистичко планирање („Сл. Весник на РСМ“ бр. 32/20) и член 62 од Правилникот за урбанистичко планирање („Сл. Весник на РСМ“ бр. 225/20, 219/21 и 104/22) во однос на содржината.
Дали се донесува нов плански документ или се вршат измени на постојниот?
Да <input checked="" type="checkbox"/> Не <input type="checkbox"/>
Доколку се врши измена на постоечки плански документ наведете го називот на стариот плански документ и причините за негово изменување?
Предметниот плански опфат досега не бил опфатен со важечки урбанистички план, урбанистичко-планска документација или општ акт.
Дали планскиот документ опфаќа област определена со член 65 став 2 од Законот за животна средина? Доколку одговорот е ДА наведете ја областа.
ДА – просторно и урбанистичко планирање и транспорт. Реализација на Урбанистички проект вон опфат на Урбанистички план ќе биде во функција на развој на локалната економија и согласно определбите на Просторниот План на Р. Македонија и треба да биде поставена врз принципите за заштита на животната средина и одржлив локален и национален развој.
Националната транспортна стратегија 2018-2030 година Главните цели на Националната транспортна стратегија:
<ul style="list-style-type: none"> • Промоција на економскиот пораст со градење, подобрување, управување и одржување на транспортните услуги, инфраструктурата и мрежи за добивање на максимална ефикасност; • Промоција на интегрирана и интерконектирана транспортна мрежа која воспоставува ефективни услуги за корисниците, како и активностите и областите во Република Македонија на кои им служи; • Промоција на социјалниот фактор на поврзување на далечните и неразвиени заедници и зголемување на пристапноста на транспортната мрежа; • Заштита на животната средина и подобрување на здравството со градење и инвестирање во јавниот транспорт и другите видови ефикасен и постојан транспорт кој ја намалува емисијата и потрошувачката на ресурси и енергија; • Подобрување на безбедноста на патувањето со намалување на несреќите и подобрување на личната безбедност на пешаците, велосипедистите, возачите, патниците и; • Подобрување на интеграцијата со олеснување на планирањето и издавањето интегрирани билети за патувањето и овозможувањето на редовна конекција помеѓу различните форми на транспорт.
Програма на Стратегијата за развој на енергетиката во Република Македонија до 2030 Година
<ul style="list-style-type: none"> • Модернизација на постојните и изградба на нови бензински станици. Генералните цели за заштита на животната средина земени во предвид при подготовката на урбанистичкиот план, односно што се очекува да се постигнат со мерките за избегнување, ублажување и/или компензација на потенцијални влијанија: <ul style="list-style-type: none"> • Зачувување, заштита, обновување и унапредување на квалитетот на животната средина; • Заштита на квалитет на амбиентниот воздух, избегнување, спречување или намалување на штетни емисии во воздухот; • Достапност до доволни количества квалитетна вода, заштита, зачувување и постојано

<p>подобрување на расположливите водни ресурси, спречување или намалување на штетни испуштања, одведувањето и третман на комуналните отпадни води, третман на отпадни индустриски води од страна на самите субјекти;</p> <ul style="list-style-type: none"> • Избегнување и намалување на создадениот отпад, негово повторно искористување, отстранување на прифатлив начин; • Рамномерен просторен развој, рационално уредување и користење на просторот; • Рационално користење и заштита на земјоделско земјиште; • Рационално и одржливо користење на природните ресурси; • Користење на обновливи извори на енергија; • Зачувувањ и заштита на растителниот и животнискиот биодиверзитет; • Избегнување, спречување или намалување на бучава. 			
<p>Дали планскиот документ е определен со уредбата за стратегиите, плановите и програмите, вклучувајќи ги и промените на тие стратегии, планови и програми, за кои задолжително се спроведува постапка за оцена на нивното влијание врз животната средина и врз животот и здравјето на луѓето. Доколку е определен наведете ја точката и алинејата под која е определен. (пр. член 3, точка 1, алинеја 5)</p>			
<p>Да Не <input checked="" type="checkbox"/></p>	<p>Член: /</p>	<p>Точка: /</p>	<p>Алинеја: /</p>
<p>Дали со планскиот документ се планира реализирање на проект што е предвиден со Уредбата за определување на проектите и критериумите врз основа на кои се утврдува потребата за спроведување на постапка за оцена на влијанието врз животната средина. Доколку одговорот е позитивен наведете за каков проект станува збор.</p>			
<p>Не.</p>			
<p>Дали планскиот документ опфаќа користење на мала област од локално значење како што е определено со член 65 став 3 од Законот за животна средина. Доколку одговорот е ДА, наведете ја површината на областа и нејзиното значење.</p>			
<p>Не.</p>			
<p>Да се наведе целта на донесување на планскиот документ и да се опише клучната одлука која ќе се донесе.</p>			
<p>Бензинската пумпна станица со придружни содржини на овој патен правец ќе предизвика позитивни импулси и ефекти врз целото непосредно опкружување од аспект на повисока организација, инфраструктурна опременост и уреденост на просторот, како и економски ефекти манифестирани преку привлекување на нова работна сила и вработување. Бензинската пумпна станица меѓу другото ќе придонесе и за развој на производните дејности во смисла на обезбедување на повисока организација и интеграција на индустриските зони и комплекси, а бензинската станица како функција директно влијае врз квалитетот на транспортот преку услугите кои му ги обезбедува.</p>			
<p>Предмет на планскиот документ. (пр. транспорт, планирање на просторот и сл.)</p>			
<p>Планирање на просторот.</p>			
<p>Периодот за донесување на планскиот документ.</p>			
<p>2023 година.</p>			
<p>Предвидено ревидирање на планскиот документ. Доколку е предвидено ревидирање, на колку години?</p>			
<p>/</p>			
<p>Простор или област опфатени со планскиот документ. (пр. географска област, добро е да се прикачи мапа)</p>			
<p>Урбанистички проект вон опфат на урбанистички план СО НАМЕНА Е2.1 – БЕНЗИНСКА СТАНИЦА СО ПРАТЕЧКИ ОБЈЕКТИ НА КП 1972, КП 1975, КП 1976, КП 1977, КП 1978, КП 1979, КП 1980, КП 1981, КП 1982, КП 1983, КП 1984, КП 1985, КП 1986, КП 1987, КП 1988, КП 1989, КП 1990, КП 1991, КП 1992, КП 1993, ДЕЛ ОД КП 5185 И ДЕЛ ОД КП 5206 КО ТАБАНОВЦЕ ОПШТИНА КУМАНОВО, зафаќа површина од 4,98ха, и неговата местоположба е ограничена на површината на катастарски парцели со КП 1972, КП 1975, КП 1976, КП 1977, КП 1978, КП 1979, КП 1980, КП 1981, КП 1982, КП 1983, КП 1984, КП 1985, КП 1986, КП 1987, КП 1988, КП 1989, КП 1990, КП 1991, КП 1992, КП 1993, како и катастарските парцели и деловите од катастарските парцели кои му припаѓаат на магистралниот пат А1(М1-Е75) и тоа КП 5185 и дел од КП 5206 КО Табановце - општина Куманово. Западната граница на проектниот опфат е дефинирана од осовината на магистралниот пат А1 (М1-Е75) од каде е планиран влез и излез во градежната</p>			

парцела.





Целите и/или предлог целите што треба да се постигнат со реализирањето на планскиот документ и дали истите се содржани во акт или документ.	
Да ✓ Не	
Дали е приложена копија од целите?	
Да Не ✓	
Резиме на влијанијата врз животната средина	
(Да се определи дали имплементацијата на планскиот документ ќе предизвика значително влијание врз животната средина, потребно е да ги пополните прашањата кои следат подолу како водич за определување на значителното влијание на ефектите врз животната средина, а кои се во согласност со Уредбата за критериумите врз основа на кои се донесуваат одлуките дали определени плански документи би можеле да имаат значително влијание врз животната средина и здравјето на луѓето.)	
Потенцијалните влијанија врз животната средина од планскиот документ можат да настанат од: <ul style="list-style-type: none"> Несоодветното управување со генерираниот отпад, отпадните води, несоодветното управувања на почвата при изведбените работи. 	
Веројатноста, времетраењето, фреквенцијата и повратноста на влијанијата;	<p>Досегашниот просторен развој на општина Куманово во чиј опфат се наоѓа планскиот опфат го наметнува прашањето за неискористени потенцијали на просторот и негово пошироко опкружување, ги поседува, а кои се откриени и утврдени низ методолошки пристап кој опфаќа:</p> <ul style="list-style-type: none"> Валоризација на погодностите и ограничувањата за просторен развој на општината. Валоризација на природните можности и создадени потенцијали за задоволување на денешните и особено идните потреби на населението во околните населби; Проекција на потребите и можностите за остварување на зацртаните цели на развојот и во согласност со нив, дефинирање на критериумите, стандардите и плански параметри со кои ќе се утврдат функционалните и просторни потреби на сите подрачја на развојот на општината. Усогласување на програмските определби и планските параметри на идниот развој со насоките на Просторниот План на Републиката. Концепт на идниот развој на општината со основни параметри во планирањето. Валоризација на погодностите, можностите и ограничувањата на идниот просторен развој.
Кумулативната природа на влијанијата врз животната средина и животот и здравјето на луѓето	Не се очекуваат кумулативни влијанија врз животот и здравјето на луѓето, затоа што видот и групата на планираните проектни содржини не спаѓаат во групата на големи и директни загадувачи на животната средина, животот и здравјето на луѓето.
Прекугранична природа на влијанијата;	Нема.
Ризиците по животот и здравјето на луѓето и животната средина (пр. како резултат на несреќи);	Опасност од ризици врз здравјето на луѓето или животната средина може да се јават како резултат на несреќи, пожари и хаварији.
Опсег и просторниот обем на влијанијата (географска област и големината на популацијата која ќе биде засегната).	Според податоците од Пописот на населението, домаќинствата и становите спроведен во 2002 год. Вкупниот број на жители во општината Куманово на чиј простор се наоѓа предметната локација на бензинска пумпна станица, изнесува 105,484 жители, од кои 37.3% претставува

	расположлива работна сила и значаен потенцијал за идниот развој на овој крај.
Потенцијалните економски и социјални влијанија кои би ги предизвикал планскиот документ како што се:	
Позитивно влијание врз социо-економскиот развој на општината, отарање на нови работни места, зголемување на стапката на економски раст, стимулирање на развојот на останатите дејности, проектирањето, комуналните дејности, градежништвотот, трговијата, начинот на живеење и сл. Зголемување на приходите на локалната самоуправа, подобрување на комуналната инфраструктура и уреденост на просторот.	
Вредноста и ранливоста на областа која ќе биде засегната со донесување на планскиот документ:	
Посебни природни карактеристики или културно наследство	Согласно Студијата за заштита на природното наследство, изработена за потребите на Просторниот план на Република Македонија, на просторот кој е предмет на разработка на УРБАНИСТИЧКИ ПРОЕКТ ВОН ОПФАТ НА УРБАНИСТИЧКИ ПЛАН СО НАМЕНА Е2.1 - БЕНЗИНСКА СТАНИЦА СО ПРАТЕЧКИ ОБЈЕКТИ НА КП 1972, КП 1975, КП 1976, КП 1977, КП 1978, КП 1979, КП 1980, КП 1981, КП 1982, КП 1983, КП 1984, КП 1985, КП 1986, КП 1987, КП 1988, КП 1989, КП 1990, КП 1991, КП 1992, КП 1993, ДЕЛ ОД КП 5185 И ДЕЛ ОД КП 5206 КО ТАБАНОВЦЕ ОПШТИНА КУМАНОВО нема регистрирано ниту евидентирано природно наследство. Од увидот на локацијата, констатирано е дека во рамки на проектниот опфат како и во негова непосредна близина не постојат споменични целини, културни предели ниту видливи траги од културно наследство. Во текот на постапката доставено е барање за издавање податоци и информации од Министерството за култура, обезбеден е одговор во законски утврдениот рок со број 17-2243/2 од 14.07.2020 согласно кои во границите на опфатот нема заштитени добра, ниту добра за кои основано се претпоставува дека претставуваат културно наследство.
Надминувањата на стандардите за квалитет на животната средина или граничните вредности	Од предвидените плански содржини не се очекува надминување на стандардите за квалитет на животната средина, ниту пак на граничните вредности.
Интензивна употреба на земјиштето	Во рамки на проектниот опфат има изградено постојни објекти- објект со намена Е2.1 -бензиска пумпна станица со настрешница која се протега на следните катастарски парцели: КП 1979 КО Табановце, Општина Куманово, и објект со намена Б5-хотел кој се протега на следните катастарски парцели: КП 1978, КП 1979, и КП 1982.
Влијанијата врз областите или пејсажите кои имаат признат статус на национални или меѓународни заштитени подрачја.	Нема.
Објаснете го степенот до кој планскиот документ поставува рамка за спроведување на проекти и други активности, во однос на локацијата, природата, големината и условите за работа или според одредувањето на ресурсите:	
Со Урбанистичкиот проект се создаваат предуслови за развој на локалната економија и ефектуирање на даночната обврска на сопствениците за плаќање данок на имот што претставува значаен извор на приход на локалната самоуправа. Овој приход мултиплицирано ќе овозможи зголемување на фондовите на општината и развој на повеќе дејности од нивна	

надлежност со што ќе се овозможи посредно повисок степен на задоволување на потребите и зголемување на квалитетот на услугите кои што локалната самоуправа ги дава на своите граѓани.

Објаснете ја околината во близина на проектот односно активната која се планира да се спроведе со планскиот документ од аспект на можни влијанија врз животната средина. (пр. планот предвидува изградба на резиденцијални објекти во близина на индустриска зона, објаснете дали индустриската зона ќе има влијание врз животната средина на планираните резиденцијални проекти):
Во близина на планскиот опфат нема резиденцијални објекти.

Објаснете ја важноста на планскиот документ за вклучување на аспектот на заштита на животната средина особено во поглед на промовирањето на одржливиот развој: (Да се наведе дали обемот на планскиот документ придонесува кон одржливоста и намалување на еколошките проблеми. Пр. еден инфраструктурен план може да има поголеми влијанија врз животната средина на отколку некој образовен план на наставните планови)
Имплементација на планот ќе придонесе за развој во Општината Куманово. Но од аспект на животната средина во оперативната фаза може да се генерираат емисии кои може да предизвикаат влијанија врз медиумите од животната средина односно:
Воздух: зголемена фреквенција на возила, работни активности на објектите;
Бучава: зголемено ниво на бучава од превозните средства, а исто така и од работните активности кои ќе се изведуваат.
Вода: на предметната локација се очекува да се генерираат санитарни и атмосферски отпадни води;
Почви: несоодветно управување со отпадот генериран во рамките на планскиот опфат може да го нарушуваат квалитетот на почвата;
Пејсидно и културно наследство: во близина на опфатот нема заштитени добра од природно и културно наследство;
Пејсаж: планскиот опфат не располага со карактеристичен природен пејсаж;
Транспорт: зголемена фреквенција на возила;
Од аспект на одржливост, донесувањето на планот позитивно ќе влијае врз: Привлекување на нова работна сила и вработување, намалување на сиромаштија и допринос на локална и национална економија.

Кои еколошки проблеми се релевантни за планскиот документ. Опишете зошто истите се релевантни и опишете ја нивната природа и сериозност. (Објаснете ги проблемите кои спроведувањето на планскиот документ може да ги предизвика или да доведе до нивно зголемување, проблемите кои може да го забават неговото спроведување, како и проблеми кои спроведувањето на планскиот документ може да ги реши или намали.)
Неправилно управување со отпадот, неправилно постапување со отпадни води може да доведат до загадување на животната средина и здравјето на човекот. Целокупната активност во оваа област ќе се насочува кон обезбедување на непречен развој при истовремена заштита на животната средина.

Објаснете како планскиот документ кој е предмет на разгледување е поврзан со друг/и плански документ/и во хиерархијата на планирање. Наведете го називот на тој/тие плански документ/и и наведете ги клучните влијанија на тие плански документи врз животната средина. Определете ги разликите во клучните одлуки што се носат со предметниот плански документ и другите плански документи кои биле или ќе бидат предмет на оцена.

Овој план е поврзан со:

- Просторен план на РМ;
- Национален План за управување со отпад ;
- Национална стратегија за економски развој на РМ 1998;
- Национална стратегија за одржлив развој;
- Втор национален еколошки акционен план на РМ;
- Стратегија за демографски развој на РМ;
- Стратегија за подигање на јавната свест во животната средина;
- Стратегија за мониторинг на животната средина.


Бензинска пумпна станица е во функција на развој и унапредување на инфраструктурната опременост на ова подрачје, а исто така им адобра поставеност во однос на сообраќајните правци и текови во РМ.

Доколку потенцијалните влијанија на клучните одлуки во планскиот документ веќе биле предмет на оцена или веќе биле разгледани во други плански документи во некоја поранешна фаза, резимирајте ги главните заклучоци на таа оцена и како тие заклучоци се користени во процесот на одлучување. Опишете дали претходно спроведената оцена е направена согласно најновите сознанија за влијанијата врз животната средина со цел да може истата да се користи во процесот на усвојување на постоечкиот плански документ.

Опфатот не бил разгледуван во друг плански документ и за истиот нема претходно спроведено стратесиска оцена.

Доколку потенцијалните влијанија од клучната одлука во овој плански документ ќе биде оценета во некоја подоцнежна фаза на планирање на пониско ниво, наведете како ќе обезбедите влијанијата што се утврдени во оваа фаза на донесување на планскиот документ да се земат во предвид при носењето на одлуката во подоцнежната фаза (пр. се спроведува стратесиска оцена на урбанистички план во кој се предвидува изграба на објект кој подлежи на постапка на оцена на влијанието врз животната средина).

Со овој извештај за Стратесиска оцена на животна средина ќе се дадат генерални мерки и насоки кои ќе влијаат врз подобрувањето на животната средина и здравјето на човекот. Согласно Законот за животна средина и Уредбата за определување на критериумите врз основа на кои се утврдува потребата за спроведување на постапката за оцена на влијанијата врз животната средина потребно е да се утврди потреба за спроведување на постапка за оцена на влијание на проектот врз животната средина. Потребата од оцена на влијанијата врз животната средина ја донесува Органот на државната управа надлежен за работите од областа на животната средина. Согласно Законот за животна средина, како и Законот за заштита на природата, правните и физичките лица кои вршат дејности или активности кои не спаѓаат во проектите за кои се спроведува постапка за оцена на влијанието врз животната средина се должни да изготват Елаборат за заштита на животната средина, со цел да се оцени влијанието на дејностите или активностите врз животната средина, пред да започнат со спроведување на проектот и истиот да го достават до органот надлежен за одобрување на спроведувањето на проектот. Овој проект спаѓа во Уредбата за изменување на уредбата за дејностите и активностите за кои задолжително се изработува елаборат, а за чие одобрување е надлежен органот за вршење на стручни работи од областа на животната средина – Транспорт и складирање, - Складирање и точење на гас, нафта и нафтени деривати за превозни цели (бензински пумпи и други точилници).

ИЗЈАВА	Изјавуваме дека податоците дадени во овој формулар се точни, вистинити и комплетни.
Функција, име и презиме и потпис на лицето кој го носи планскиот документ во име на органот	<p style="text-align: center;">Министер Благој Бочварски</p> 
Бр. <u>67-2/26/5</u> Датум: <u>13.04.2013</u> година Место: Скопје	М.П.